



Biotoptypen (Nummerierung nach LUBW 2009)

- Fettwiese mittlerer Standorte
33.41
- Magerwiese mittlerer Standorte
33.43, FFH 65.10
- Straße, Weg oder Platz,
völlig versiegelt
60.20
- Lagerplatz
60.41



Sonstige Informationen

- Grenze des Geltungsbereichs
- 417 Flurstücksgrenzen mit
Flurstücksnummern
- Mi Mischgebiete

Schutzgebiete


- FFH-Gebiet

Maßstab 1 : 1 000



Grundlagen:
 Geobasisdaten © Landesamt für Geoinformation und Landentwicklung
 Baden-Württemberg, www.lgl-bw.de,
 Az.: 2851.9-1/19.
 Geofachdaten © Landesverwaltung Baden-Württemberg

Bestandsplan



Magazinplatz 1
 72072 Tübingen
 Tel. 07071 . 440235
 info@menz-umweltplanung.de
 www.menz-umweltplanung.de

Gemeinde Stetten am
 kalten Markt

Erweiterung Gewerbegebiet
 Frohnstetten-West

**Umweltbericht und
 Grünordnungsplan**

Anlage U2
 Plan 1

	Datum	Zeichen
bearbeitet	18.08.16	kä
gezeichnet	18.08.16	mu
geprüft		

Maßstab 1 : 1 000