

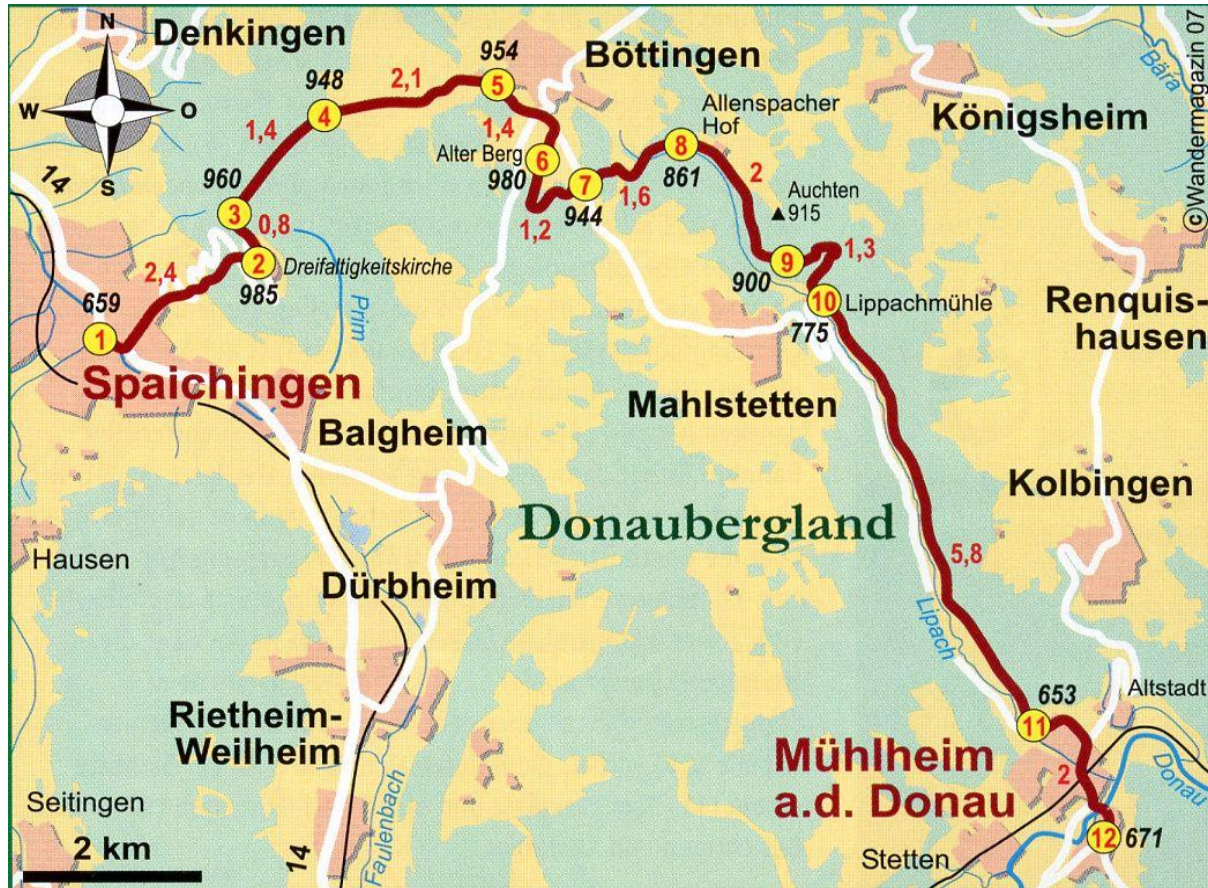
Vom Dreifaltigkeitsberg nach Mühlheim an der Donau

22 km / 5 Std.
Streckenwanderung

Lage /
Ausgangspunkt:
Spaichingen

Tourenplanung:
Wanderkleidung,
Wandersteifel. Einige
Wegstrecken
verlaufen durch
Wiesen und Weiden
und können deshalb
feucht sein.

Unterwegs direkt am
Weg eine
Einkehrmöglichkeit:
10 Lippachmühle

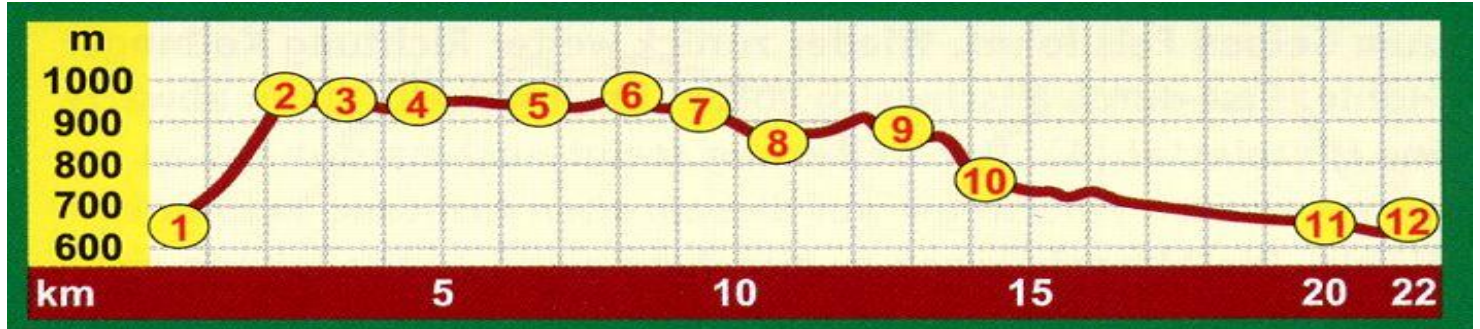


Wegbeschreibung / Sehens- und Wissenswertes:

In Spaichingen (1) auf der Dreifaltigkeitsstraße aufwärts zum Stationenweg mit neuzeitlich ausgemalten Wallfahrtskapellen Richtung Dreifaltigkeitskirche und gleichnamigen Berg (985m). Hier lohnt die Turmbesteigung (2). Dem Hinweis 3 mit grünem Baum folgen, am Parkplatz vorbei bis zur gestrigen Abzweigung (3). Auf dem breiten Forstweg gut markiert mit Donaubergland-Wanderzeichen zur europäischen Wasserscheide zwischen Donau und Rhein. Dann rechts abwärts, an der Rappenhalde geradeaus weiter aus dem Wald hinaus auf eine herrliche Hochfläche (4) mit Magerrasen. Noch 2 km bis Böttingen. Nach Passieren des Ortsschildes gehen wir ca. 250 m durch das Industriegebiet, dann rechts (5) Richtung „Alter Berg“. Vorbei am Schützenheim zur Kreisstraße, diese bei der Notrufsäule überqueren und nun parallel zur Kreisstraße aufwärts gehen – die Rundkapelle am Alten Berg ist schon zu sehen. Ein Kreuzgang führt zur Rundkapelle (6). Diese wurde als Josefskapelle 1907/08 erbaut. Hier oben haben wir eine Rundumsicht (Panoramakarte) bis zu den Schweizer Alpen. Unser Weiterweg ist Richtung „Silvretta“ markiert. Über Hochalpblandschaft mit Schafweiden und Wacholderbüschen auf weichem Wiesenweg abwärts und rund um den alten Berg. Nach Queren der Landstraße (7) immer abwärts bis in ´s Schäferetal zur Graentalquelle (8) mit Grillstelle und Feuchtbiotop. Hier links und 20 m nach dem „Schäfergedenkestein“ recht aufwärts Richtung Allenspacher Hof/Lippachmühle. Am Allenspacher Hof (beeindruckend: Naturdenkmal Alte Linde) hinter dem ehemaligen Schafhaus vorbei der Beschilderung durch den Wald folgen. Wir passieren den Aussichtspunkt „Glatter


Felsen“ (9) und gelangen zur Lippachmühle (10). Der Lippach folgend kommen wir auf breiten, später schmalen Wegen vorbei an einem großen Spielplatz (11) und markiert weiter bis zur Kolbinger Straße in Mühlheim. Ab hier nun unmarkiert rechts über die Bahnhofstraße und das „Törleswegle“ in die Oberstadt (12) zum übernachten.

Höhenprofil:



Besichtigungen:

- Böttingen:
Alter Berg mit Josefskapelle
- Mühlheim an der Donau:
Oberstadt mit Rathaus,
Hinteres Schloss, Vorderes Schloss,
Galluskirche, Maria Hilf Welschenberg
Nachtwächterführungen



(Donauberglandwanderweg)

Info:

**Donaubergland Marketing
und Tourismus GmbH**
Bahnhofstraße 123
78532 Tuttlingen

Tel.: 07461 780167-5
Fax: 07461 780167-6
info@donaubergland.de,
www.donaubergland.de