




Grenze des Geltungsbereichs



Geplantes Gewerbegebiet



Entwicklung von Feldhecken



Entwicklung von artenreicher Vegetation



Anlage eines Grünstreifens



Entwicklung einer Fettwiese mittlerer Standorte (planextern)



Umwandlung von Acker in Magerwiese (planextern)

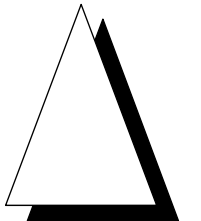



Oberbodenauftrag (planextern)

**Pflanzung von Bäumen, Sträuchern und sonstigen Bepflanzungen
gem. § 9 Abs. 1 Nr. 25a BauGB**


Entlang der Nord- und Westgrenze des geplanten Lagerplatzes sind Feldhecken zu entwickeln. Es sind die Arten der Pflanzliste 1 (siehe Anlage U19) zu verwenden. Der Pflanzabstand beträgt 1,0 x 1,5 m. Die Lage der Heckenpflanzungen ist variabel

Maßstab 1 : 1 000



Grundlagen:
Geobasisdaten © Landesamt für Geoinformation und Landentwicklung
Baden-Württemberg, www.lgl-bw.de, Az.: 2851.9-1/19.
Geofachdaten © Landesverwaltung Baden-Württemberg

Maßnahmenplan



Magazinplatz 1
72072 Tübingen
Tel. 07071 . 440235
info@menz-umweltplanung.de
www.menz-umweltplanung.de

Gemeinde Stetten am
kalten Markt

Erweiterung Gewerbegebiet
Frohnstetten-West

**Umweltbericht und
Grünordnungsplan**

Anlage U3

Plan 1

	Datum	Zeichen
bearbeitet	18.08.16	kä
gezeichnet	18.08.16	mu
geprüft		

Maßstab 1 : 1 000