

PLANZEICHNUNG (TEIL A)

ZEICHENERKLÄRUNG

1. Festsetzungen zum Bebauungsplan

	Eingeschränktes Gewerbegebiet (§ 9 (1) 1 BauGB und § 8 BauNVO)
0,35	Grundflächenzahl (GRZ) (§ 9 (1) 1 BauGB, §§ 16 (2) 1 und 19 BauNVO)
GHmax.: 8,50 m	Maßgebende Gebäudehöhe (GH) (§ 9 (1) 1 BauGB und § 16 (2) 4 BauNVO)
0	Offene Bauweise (§ 9 (1) 2 BauGB und § 22 (2) BauNVO)
	Baugrenze (§ 9 (1) 2 BauGB und § 23 (3) BauNVO)
	Umgrenzung von Flächen für Maßnahmen zum Schutz, zur Pflege und zur Entwicklung von Natur und Landschaft (§ 9 (1) 20 BauGB)
	Pflanzgebot (siehe schriftlicher Teil) (§ 9 (1) 25a BauGB)
	Umgrenzung von Flächen zum Anpflanzen von Bäumen, Sträuchern und sonstigen Bepflanzungen (§ 9 (1) 25a BauGB)
	Grenze des räumlichen Geltungsbereichs des Bebauungsplans (§ 9 (7) BauGB)

2. Örtliche Bauvorschriften

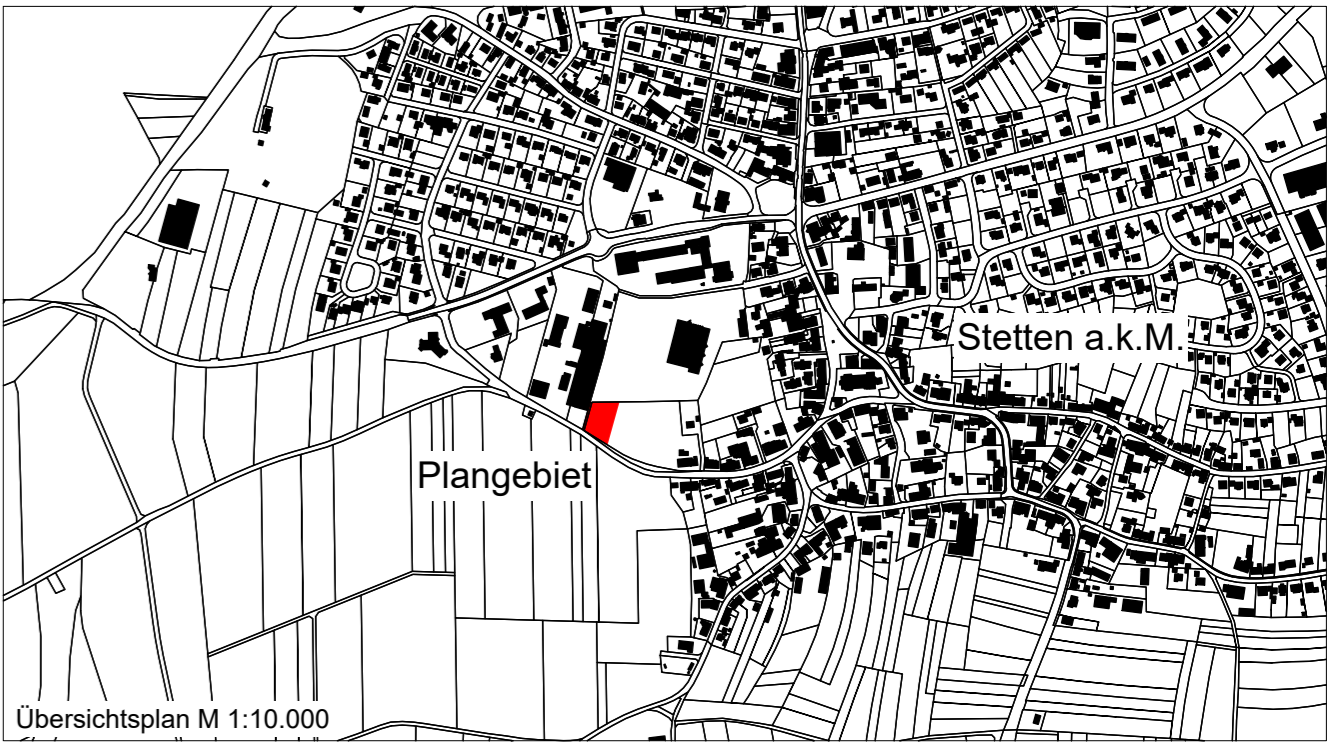
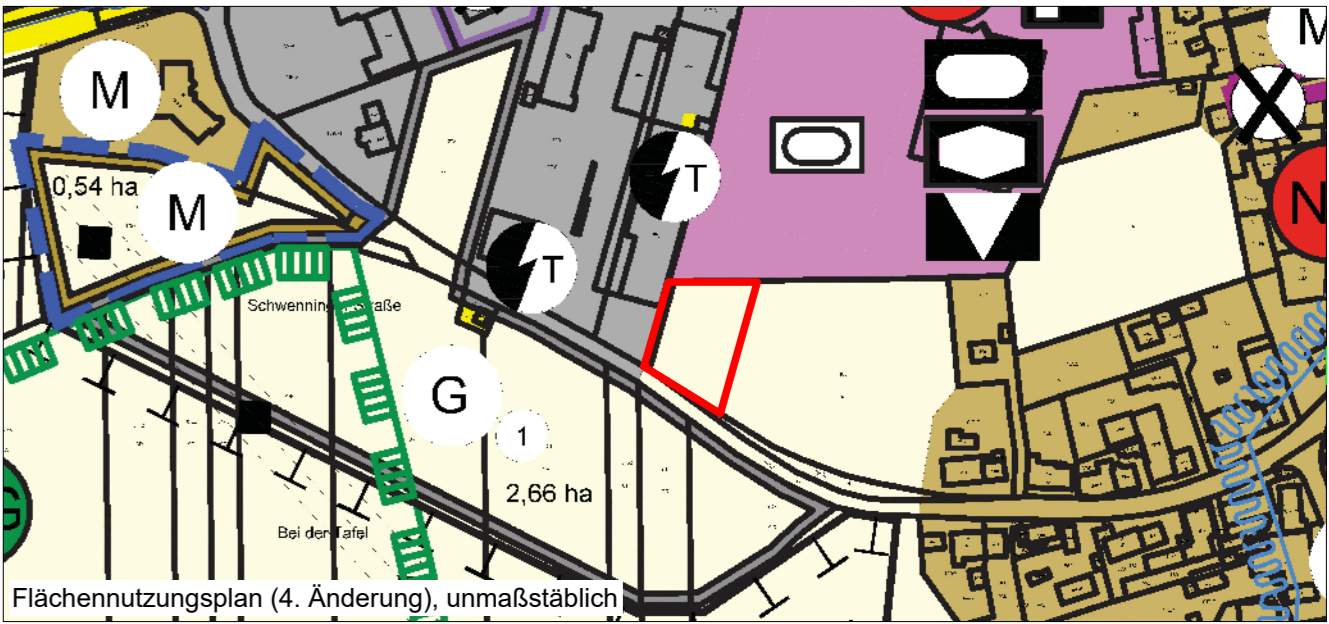
	Grenze des räumlichen Geltungsbereichs der Örtlichen Bauvorschriften (§ 74 (6) LBO)
--	---

3. Erläuterungen der Nutzungsschablone

Art der Nutzung	Maximale Gebäudehöhe	Nutzungsschablone
Grundflächenzahl	-	
Bauweise	-	


4. Darstellungen ohne Normencharakter

	Bestehende Gebäude
	Geplante Gebäude
	Geplante Zufahrt/Terrasse
	Bestehende Grundstücksgrenze
160	Flurstücksnummer
	Bestehender Straßenrand
	Sichtfeld 3m / 70m (Anfahrtsicht)
	Landschaftsschutzgebiet "Donau- und Schmeintal", Schutzgebiets-Nr.: 4.37.036, Stetten a. k. M., vom 31.01.2008
	Höhenlinie bestehendes Gelände
	Geltungsbereich des angrenzenden Bebauungsplans



"Firmenweiterung Braun / Musterhaus"	Gemeinde Stetten am kalten Markt Gemarkung Stetten 1. BEBAUUNGSPLAN 2. ÖRTLICHE BAUVORSCHRIFTEN
---	--

ENTWURF M 1: 500	
Der Bebauungsplan und die Örtlichen Bauvorschriften bestehen aus der Planzeichnung (Teil A) und dem Schriftlichen Teil (Teil B)	
Aufstellungsbeschluss gem. § 2 (1) BauGB	18.11.2024
Frühzeitige Beteiligung der Öffentlichkeit gem. § 3 (1) BauGB	25.11.2024 - 10.01.2025
Frühzeitige Beteiligung der Behörden und sonstigen Träger öffentlicher Belange gem. § 4 (1) BauGB	25.11.2024 - 10.01.2025
Entwurfsbeschluss	17.11.2025
Veröffentlichung des Entwurfs des Bebauungsplanes mit Begründung gem. § 3 (2) BauGB	
Beteiligung der Behörden und sonstigen Träger öffentlicher Belange gem. § 4 (2) BauGB	
Satzungsbeschluss des Gemeinderats gem. § 10 (1) BauGB	
Ausgefertigt: Der textliche und zeichnerische Inhalt dieses Bebauungsplanes und der Örtlichen Bauvorschriften stimmen mit dem Satzungsbeschluss überein. Das Verfahren wurde ordnungsgemäß durchgeführt.	Stetten am kalten Markt, den
Durch ortsübliche Bekanntmachung am:	Bürgermeister Stetten am kalten Markt, den
Ist der Bebauungsplan in Kraft getreten.	Bürgermeister

KÜN-SH 1736		17.11.2025	2
	Architektur und Stadtplanung	Dipl.-Ing. Clemens Künster Regierungsbaumeister Freier Architekt und Stadtplaner SRL Ulm Reutlingen	Bismarckstraße 25 72764 Reutlingen Tel 07121 9499-50 Fax 07121 9499-530 www.kuenster.de mail@kuenster.de